Большое африканское путешествие класса люкс, 16 дней

НАМИБИЯ, ЗАМБИЯ, БОТСВАНА

MOSCOW – JOHANNESBURG – WINDHOEK (1) – SOSSUSVLEI (2) – SWAKOPMUND (1) – SKELETON COAST – DAMARALAND (1) – ETOSHA NATIONAL PARK (2) – VICTORIA FALLS (3) – CHOBE NATIONAL PARK (2) – DELTA OKAVANGO (3) – MAUN – JOHANNESBURG – MOSCOW

Маршрут программы

День	Страна / Город	Название и категория отеля, пансион		
1	Namibia, Windhoek	Olive Grove Guesthouse	4+*	B/B
2	Namibia, Sossusvlei	Little Kulala Lodge	5*	F/B
3	Namibia, Sossusvlei	Little Kulala Lodge	5*	F/B
4	Namibia, Swakopmund	Swakopmund Hotel	4*	B/B
5	Namibia, Damaraland	Mowani Mountain Camp	5*	F/B
6	Namibia, Etosha National Park	Onguma Plains Camp	5*	F/B
7	Namibia, Etosha National Park	Onguma Plains Camp	5*	F/B
8	Zambia, Victoria Falls	The River Club	4+*	F/B
9	Zambia, Victoria Falls	The River Club	4+*	F/B
10	Zambia, Victoria Falls	The River Club	4+*	F/B
11	Botswana, Chobe Nat Park	Savute Elephant Camp	5*	F/B
12	Botswana, Chobe Nat Park	Savute Elephant Camp	5*	F/B
13	Botswana, Delta Okavango	Xaranna Okavango Delta Camp	5*	F/B
14	Botswana, Delta Okavango	Xaranna Okavango Delta Camp	5*	F/B
15	Botswana, Delta Okavango	Xaranna Okavango Delta Camp	5*	F/B
16	Departure for/from Johannesburg			

Карта маршрута (28 апреля – 13 Мая 2012)

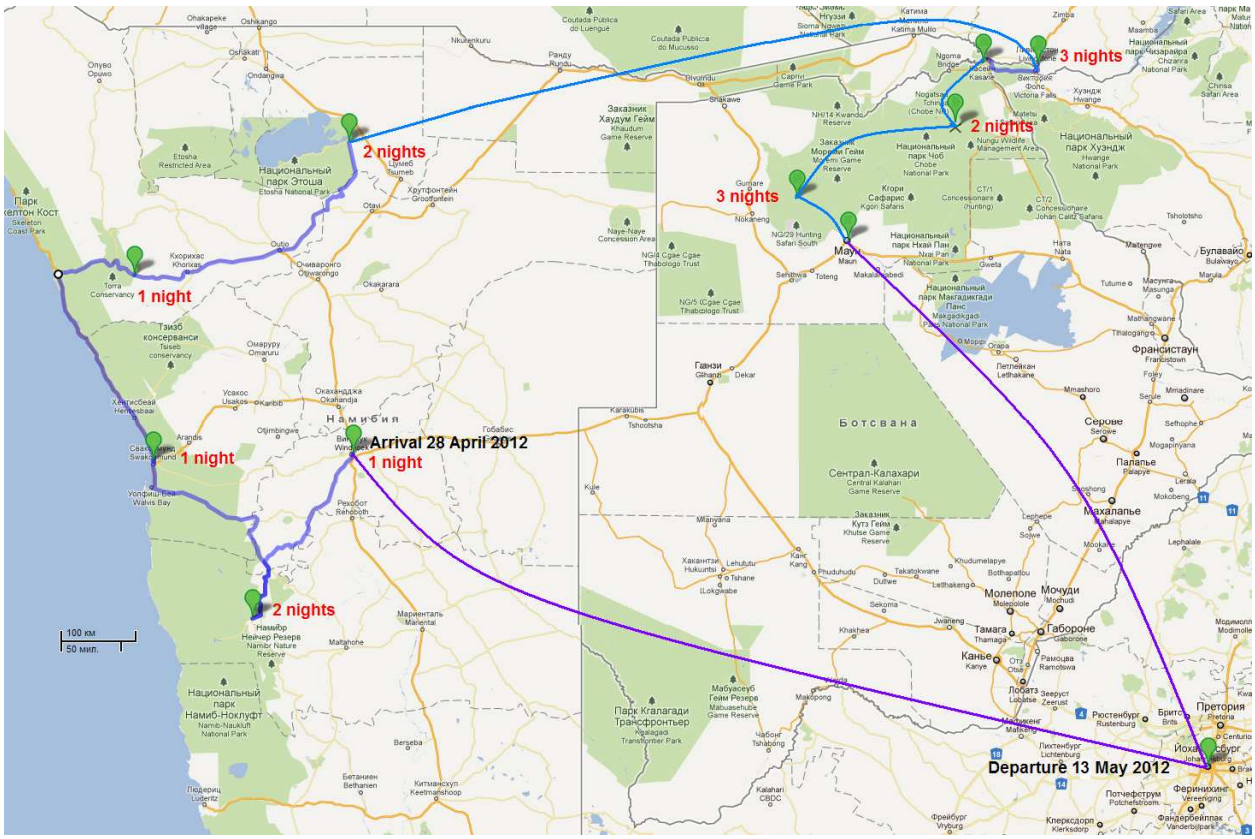

Road transfers / Charter and semi-charters flights / Regular flight / Overnight stops / Number of nights

Вариант международного авиаперелета

```
LH1449 27APR DMEFRA 1935 2105
LH 572 27APR FRAJNB 2215 0845 +1
LH7336 28APR JNBWDH 0945 1045
BP 211 13MAY MUBJNB 1450 1630
LH 573 13MAY JNBFRA 1855 0535
LH1444 13MAY FRADME 0735 1245
```

Подробная программа путешествия

ЮАР / НАМИБИЯ

День 1, 28 апреля 2012
Йоханнесбург – Виндхук

0845 Прибытие в Йоханнесбург, ЮАР.
0945 Вылет в Виндхук.
1045 Прилет.

```
LH1449 27APR DMEFRA 1935 2105
LH 572 27APR FRAJNB 2215 0845 +1
LH7336 28APR JNBWDH 0945 1045
```

1100 Трансфер в отель.
1130 Размещение в отеле, небольшой отдых.
1200 Примерно с момента вашего ожидаемого приезда в отель вас в холе будет ждать ваш гид-водитель (имеющий 30-ти летний опыт работы и знание дорог Намибии), с которым вам предстоит провести 7 последующих дней, намибийской части программы.
Он же получит вашу прокатную машину и все необходимое дополнительное снаряжение для автопробега.
После короткого брифинга/знакомства он покинет вас договорившись от точном времени в которое он подъедет к отелю утром следующего дня.

1300 Начало обзорной индивидуальной экскурсии по городу, с англоязычным гидом.

> ***Виндхук*** *– именно здесь начинает захватывающее путешествие по Намибии большинство из 700 тысяч туристов, ежегодно посещающих эту далекую страну. Город, расположенный в северной части нагорья Кхомас, на высоте 1728 м, на протяжении ста лет несколько раз менял название. На этих землях, богатых горячими источниками, изначально обитало племя гереро. Свою резиденцию его представители назвали «Otjomuise», то есть «места пара». Название «Ai-Gams», данное появившимся здесь в начале XIX века племенем нама, также было связано с горячими источниками. Природную коннотацию использовали и английские первооткрыватели, которые в 1836 году дали населенному пункту имя «Queen Adelaide's Bath» («Бани королевы Аделаиды»). В отличие от них голландские и немецкие поселенцы подарили этому месту названия, взятые из языка африкаанс: «Винтеркук» и «Виндхук», – означавшие «Угол ветров».*
> *История современного Виндхука неразрывно связана с немецкой экспансией южной Африки. Датой основания города считается 1890 год, когда немецкий офицер Курт фон Франсуа заложил краеугольный камень в здание, построенное*

на месте резиденции вождей местных племен, известное сегодня как Старая Крепость. Несмотря на то, что присутствие немцев в Намибии длилось всего лишь 30 лет, их влияние здесь заметно повсюду. В меню кроме местных деликатесов присутствует свиная рулька, дичь и квашеная капуста, восхитительный вкус которых еще больше подчеркивает превосходное пиво, сваренное в соответствии с правилами Баварии. Здесь можно прочитать свежий номер немецкой газеты и без труда узнать магазины, кафе и бары, которыми владеют потомки первых поселенцев. Связи с далекой, часто даже неизвестной родиной предков, по-прежнему очень сильны.

Напоминанием о колониальных временах служит стоящий в центре города огромный памятник, изображающий вооруженного всадника. Монумент, который был открыт в 1912 году в день рождения Вильгельма II, увековечил победу немецких батальонов под командованием Курта фон Франсуа в войне с местными племенами.

Сегодня столица Намибии – это современный, чистый и ухоженный, хоть и небольшой город с торговыми центрами, улицы которого практически весь день заполнены яркой толпой жителей и туристов. К сожалению, для многих приезжих Виндхук – малопривлекательное место, быть может, и потому, что на осмотр главных достопримечательностей потребуется не более часа. И не удивительно, что туристы быстро покидают столицу, направляясь в сторону пустыни Намиб, Берега Скелетов или соляных озер Этоши. Несмотря на это, здесь стоит задержаться на пару дней – не для того, чтобы осмотреть музеи или церкви, а для того, чтобы вдохнуть своеобразную смесь традиционной черной Африки, былого колониального великолепия и современности.

Достаточно пройти по зеленым улицам среди старых домов, заглянуть в немногочисленные церкви, почувствовать это особую, полную ностальгии атмосферу. Самое старое здание в городе – уже упомянутая ранее Старая Крепость. В прекрасно сохранившейся бывшей штаб-квартире немецких войск сегодня размещается Национальный музей Намибии, где собраны вещи и фотографии колониальной эпохи. Также здесь можно увидеть экспонаты, характеризующие природу Намибии.

Проспект Независимости – это главная улица Виндхука. В шумной толпе, текущей по тротуарам, выделяются женщины племени гереро, одетые в яркие костюмы с характерными треугольными головными уборами. Здесь расположена алмазная биржа – самое главное сокровище Намибии, большая часть отелей, торговых центров и ресторанов. В современном Санлам-Центре с 1990 года располагаются посольства Венесуэлы, Швеции и Германии, а также Американский культурный центр. Внимание пешеходов привлекает фонтан, части которого сделаны из фрагментов метеоритов, найденных в 1920-х годах на территории Южной Намибии. Один из них, весом 12,6 т, хранится в Городском геологическом музее.

Важнейшие здания Виндхука сосредоточены в окрестностях перекрестка Проспекта Независимости (бывшей улицы кайзера Вильгельма) с проспектом Фиделя Кастро и проспектом Роберта Мугабе. Одно из них – это крытая красной черепицей лютеранская церковь Христа. Строительство храма в память об окончании войны между немецкими войсками и местными племенами начал в апреле 1896 года пастор Вильгельм Анц. После окончания строительства в 1910 году храм получил название Церкви Мира. Здание, уникальным образом соединившее в себе элементы неоготики и ар-нуво, стоит в историческом центре города. Недалеко от церкви белеет фасад Тинтенпаласт, «Чернильного дворца» – резиденции правительства, построенной в 1912 – 1923 годах. В расположенном на окраине районе Кляйн-Виндхук сохранились постройки, датируемые началом XX века. Они размещают в своих стенах самые элегантные отели города, посольство Италии и частную резиденцию посла.

1600 Возвращение в отель. Свободное время, отдых после авиаперелета.

Размещение: Olive Grove Guesthouse Luxury room, BB.

Olive Grove *- отель повышенного уровня комфортности недалеко от центра Виндхука, расположен в спокойном, умиротворенном месте. Каждый номер располагает собственной верандой со столиком и стульями, где можно насладиться ужином на открытом воздухе. В отеле: большой открытый холл, бассейн, оборудованный стойкой для прыжков в воду, салон SPA, уединенный сад, оздоровительный центр, оборудованный всеми необходимыми современными приспособлениями, которые помогут гостям снять стресс после*

утомительного перелета или просто расслабиться по окончании насыщенного дня.

Карта маршрута / День 1 – 7

28 – 29 April - **A** Olive Grove Guesthouse (1 night) → **B** 310 км / 5 hours*

29 – 01 May - **B** Little Kulala Lodge (2 nights) →**C** 350 км / 5 hours

01 – 02 May - **C** Swakopmund Hotel (1 night) → **D** 460 км / 7 hours

02 – 03 May - **D** Mowani Mountain Camp (1 night) → **F** 500 км / 8 hours

03 – 05 May - **F** Onguma The Fort (2 nights) → departure by fixed wing charter to LVI, Zambia

День 2, 29 апреля 2012
Виндхук – Соссусвлей

0800 Завтрак в гостинице.

!!! *Здесь и далее по тексту мы указываем приблизительное время, которое для каждого дня будет согласовываться вместе с гидом и учитывать продолжительность поездки следующего дня, время восхода и захода солнца, и прочие моменты.*

!!! *Так как ваш гид будет постоянно, все 24 часа находится рядом с вами у вас всегда будет возможность… реализовывать свои спонтанные желания и отправляться к интересующему вас объекту интересов.*

!!! *В стоимость, помимо всех необходимых прокатных затрат включено также размещение гида на территории вашего отеля и питание (с учетом специальных на то тарифов, предоставляемых отелями), тем не менее просим иметь в виду, что:*
- при использовании авто со значительными отклонениями маршрута/увеличением пробега – будет расти расход топлива, который, возможно, потребуется компенсировать (в размере 100 – 200 долларов).
- по окончании работы вашего гида, которая завершится вечером 3 мая/утром 4 мая вы попрощаетесь, если вас все устроит в его работе, у вас не будет особых нареканий и вы сочтете возможным заплатить чаевые – это приветствуется (примерная сумма US$200 – US$300).

Прокатное авто: Land Cruiser 100 Series 4500 EFI, 4x4, A/C, 5 Pax

- *Unlimited milage*
- Zero excess Liability
- *Rental of additional Tyre*
- *Tyre and windscreen insurance*
- *Standard accessories – tow rope, jumping cables, medical kit, gloves, etc.*
- *Driver-guide fee*
- *Taxes*
- *Fuel fee**

*(*В стоимость проката включено топливо на сумму NAD 4747 (~US$620), при среднем расходе – 25 литров на 100 км. и средней стоимости топлива NAD 9,50 (US$ 1,24) за литр. Таким образом у вас есть 500 литров предоплаченного топлива, что равняется примерно = примерно 2000 км. пробега, с учетом перегона авто в Виндхук 4 мая).*

0900 Выезд в Соссусвлей.
1400 Прибытие и размещение в Little Kulala Lodge.
1600 Ближе к вечеру советуем Вам отправиться в дюны, которые заходящее солнце окрашивает в ярко-красные тона.
2000 Возвращение в лодж. Ужин.
2200 Свободное время, отдых.

Лодж Little Kulala Desert Lodge (Литл Кулала десерт Лодж) расположен в пустыне Намиб, рядом с зоной красных дюн Соссусвлей . Элегантные деревянные коттеджи (кулала) с тростниковыми крышами и просторными, выкрашенными в белый цвет помещениями удачно контрастируют с окружающим пустынным пейзажем. Коттеджи построены на платформах и располагают тенистыми верандами с зонами отдыха, бассейнами и открытыми помещениями на крышах, где можно провести ночь под чарующим звездным небом пустыни. Находится в 17 км южнее от входа в парк Намиб-Науклуфт и знаменитых красных дюн зоны Соссусвлей, в 1 часе перелета от Виндхука и в 15 минутах езды от взлетной полосы.

Здания и территория отеля
Отельная территория - *ландшафт отеля пустыня*

Отельные здания - *коттедж*

Размер отеля - *маленький отель*

Номера
Внутренний декор выдержан в стиле африканского минимализма — с обилием льняных белых тканей. Гостей лоджа ждет путешествие на воздушном шаре над живописными, переливающимися всеми оттенками красного песчаными дюнами, сафари на крытых лендроверах, пикники на закате на горных плато, экскурсии к местным племенам и пешие прогулки по пустыне.
В лодже всего 11 коттеджей-кулала, включая 9 двухместных, 1 коттедж с 2-мя спальными, 1 коттедж для молодоженов. Также в лодже есть дополнительно размещение для 4 гидов/пилотов. Одновременно лодже может принять 18 гостей. Шале оформлены в традиционном африканском стиле. Каждый коттедж состоит из спальни, ванной комнаты с душем, веранды со столовой зоной и зоной отдыха, открытой зона для сна на крыше и частного бассейна.

- *Количество мест в отеле (max) 18*
- *Количество номеров в отеле 11*

Сервис в отеле
- *В лодже имеются открытая и закрытая обеденные террасы, бар.*

- Лодж предлагает проживание на базе полного пансиона с напитками (завтрак — с шампанским). Во время сафари и экскурсий организуются пикники на природе с коктейлями или винами и легкими закусками. Ужин из 3-х блюд, международная кухня и ассортимент местных намибийских блюд, превосходные марочные вина.

- *Уборка номера*

В ванной

- *ванна/душ*
- *туал.принадл.*
- *туалет*

К номеру

- *балкон/терраса*

Техника

- *вентилятор*

Питание

Заведения

- *бары*
- *кафе*
- *столовая*

Кухня

- *интернациональная*
- *местная*

Магазины

- *магазин*

Транспорт

- до аэропорта трансфер по запросу

Услуги в отеле

- *прачечная*

Развлечения и спорт

Разнообразные развлекательные и познавательные мероприятия: полеты на воздушном шаре, сафари, экскурсии по дюнам, встреча заката в дюнах, верховая езда, экскурсии к бушменам.

Бассейны

- *бассейн открытый*

Размещение: Little Kulala Lodge, FB*

В стоимость размещения входит 3-х разовое питание, все напитки (за исключением алкогольных марок класса Premium), услуги прачечной, плата за пребывание на территории национального парка, мероприятия в отеле + налог.

Особенности размещения и пребывания в Little Kulala…

- ✓ Возможности для незаурядной фотосъемки, созерцание местных ландшафтов и гигантских песчаных дюн в Соссусвлей
- ✓ Ночевка на крыше под открытым небом
- ✓ Коктейли на закате – подаются на веранде, откуда открываются виды на место для водопоя.

!!! На следующее утро, Вы совершите увлекательнейшее путешествие на воздушном шаре над фантастическими по красоте дюнами озера Соссусвлей.

День 3, 30 апреля 2012
Соссусвлей

0530 Пробуждение и отъезд на экскурсию.

!!! Точное время начала экскурсии уточняется вечером предыдущего дня на ресепшене отеля. Примерное начала экскурсии (выезд из лоджа) примерно за 1 час до рассвета.

0600 Путешествие на воздушном шаре. Все путешествие с обратным трансфером занимает 3 часа.
Трансфер на место взлета делает Little Kulala Lodge. От места приземления, после того, как у вас будет завтрак, Вас отвезут в лодж организаторы полета.

!!! Просьба взять с собой теплый свитер, под который нужно одеть что-то легкое с тем, чтобы, когда взойдет солнце, можно было его снять. Обязательно нужно одеть кепи или шляпу. По приземлении – Вас ждет завтрак с шампанским.

1000 Продолжение экскурсионной программы…
Далее Вы отправитесь к уникальному озеру Соссовлей, расположенному в окружении высочайших в мире дюн, где обитают быстроногие антилопы орикс. Среди многочисленных уникумов Намиб, которую ученые считают древнейшей пустыней планеты, Вы увидите дикорастущую дыню цамка, слывущую прародительницей всех бахчевых культур. Вы также посетите живописный Каньон Сесерим. После экскурсии Вы вернетесь в Little Kulala Lodge.

!!! *Более детально вы сможете оговорить маршрут этого дня с вашим гидом-водителем, который предварительно будет знать график вашей программы.*

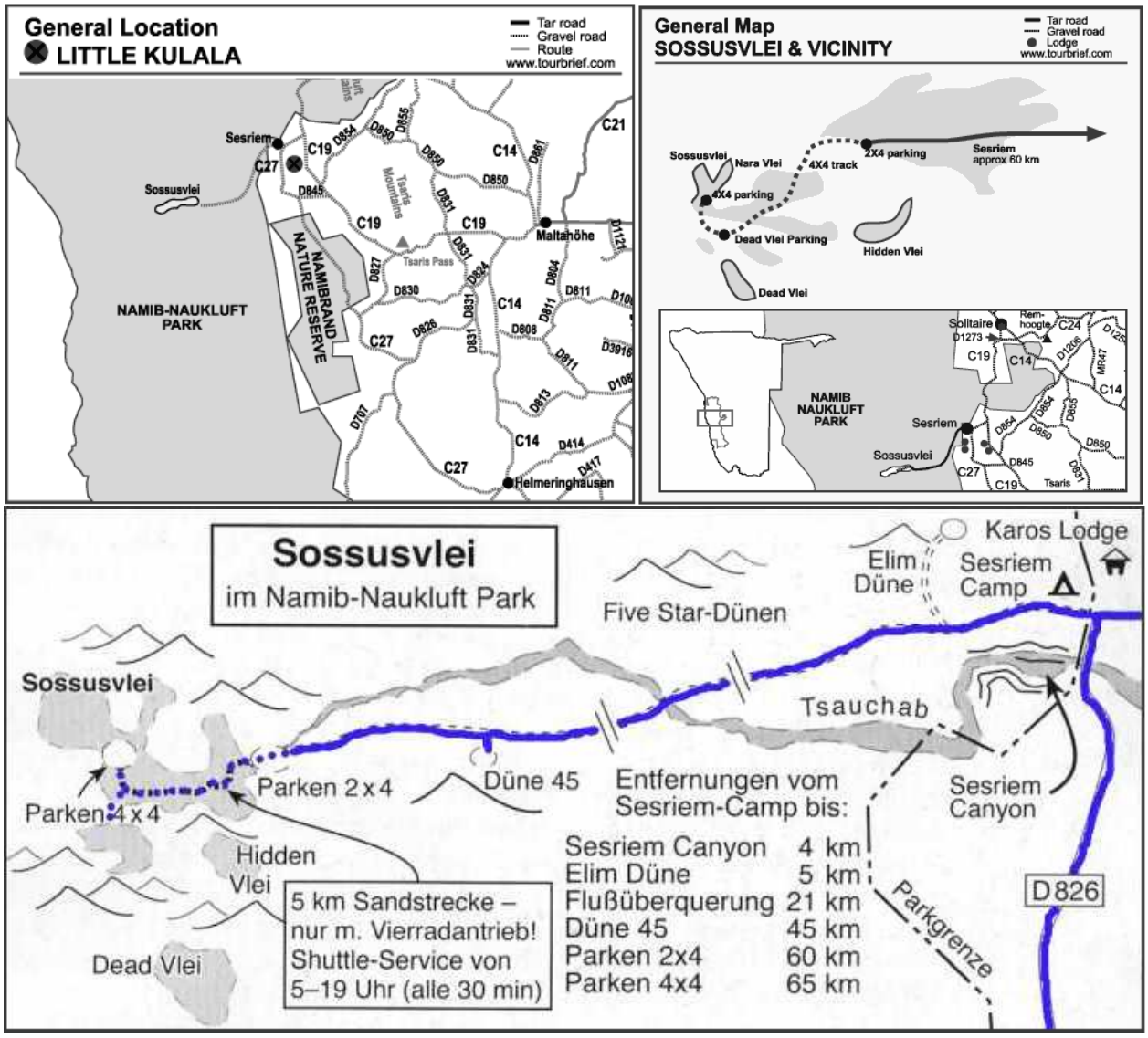

Соссусвлей (Sossusvlei) *это царство песка и сухих озер. В этом месте воды реки Tsauchad пересыхают в ожидании сезона дождей. Название этой местности произошло от двух слов: sossus, что в переводе означает «место сбора воды», и vlei – неглубокое озеро, заполняемое водой в сезон дождей. После сезонных ливней вода в этих небольших озерах сохраняется на несколько месяцев, а затем испаряется.*

Скрыться от палящего солнца в Соссусвлей можно в тени густых зарослей верблюжьих колючек, которые встречаются здесь довольно часто.

Здесь произрастают диковинные растения, которым нельзя не удивиться. Одно из них Nara Melon – похоже на колючку. Один раз в год на нем созревают плоды размером с грейпфрут. Их употребляют в пищу многие птицы, гиены, шакалы, мыши, дикобразы и даже люди.

В сердце Соссусвлей расположено ***Мертвое Озеро*** *(The Dead Vlei). Скелеты деревьев, торчащие вокруг озера, насчитывают 800 летнюю историю. Так долго сохраняться деревьям помогает сухой воздух пустыни - здесь недостаточно влажности для разложения.*

На юге Мертвого Озера расположена ***«Сумасшедшая Дюна»*** *(Crazy Dune), у нее самый высокий склон (220 метров). Температура песка в этих местах в хороший солнечный день может достигать 75'С.*

В двух километрах к югу от специально оборудованной автостоянки спряталось еще одно - потайное - озеро (the Hidden Vlei). Дорога к нему пролегает по глиняной впадине. В течение всего пути заметно как меняется цвет дюн в зависимости от расположения солнца на горизонте. Тут и там виднеются следы антилоп. Это одно из самых уединенных мест на планете, где можно насладиться впечатляющей красотой пустыни.

Песчаные дюны *- одна из основных достопримечательностей Соссусвей - примерно 90% из них состоят из кварцевого песка. На некоторых из них заметны места с песком более темных красновато-черных оттенков. Интересно, что пески появились здесь благодаря восточным ветрам, которые принесли их сюда из центральной части восточной Намибии. Некоторые песчинки покрыты оксидом железа, который придает им характерный красный цвет. В некоторых частях Соссусвлей встречаются двухцветные красно-желтые дюны.*

1800 Возвращение в лодж и ужин.

Размещение: Little Kulala Lodge

Рекомендуемый размр чаевых в лоджах и на сафари по маршруту / Gratuity guideline

Ranger/Guide	USD 20 per couple per day
Tracker	USD 15 per couple per day
Butler	USD 15 per couple per day
Camp staff	USD 15 per couple per day

День 4, 1 мая 2012
Соссусвлей – Свакопмунд

0700 Завтрак.
0745 Выписка из Лодж.

0800 Переезд из Соссусвлея в курортный город Свакопмунд, расположенный на побережье Атлантического океана. Он также традиционно служит отправным пунктом для совершения увлекательных экскурсий вдоль знаменитого Берега Скелетов, на лежбища морских котиков, устричные и страусовые фермы…
1400 Прибытие в Свакопмунд, размещение в отеле.
1500 Отправление на обзорный тур по Свакопмунду на полдня (продолжительность 4 - 5 часов). Основная идея экскурсии – показать Вам район песчаных дюн между Свакопмундом и Walvis Bay. Будьте особенно внимательны при посещении галечных равнин, на которых зиждятся дюны, чтобы не настии вред хрупкой экосистеме. Ваш гид будет делать частые остановки в поисках следов, оставленных животными и, возможно, если повезет, самих животных. Вам подробно расскажут о каждом представителе местной фауны, повадках, особенностях поведения и характера и также их способностях выживать в суровом климате знойной пустыни.

Оператор в Swakopmund: Namibia tracks and Trails/Palwag Travel Shop*
Tel: +264 64 41 6820 / Cellphone: +264 81 269 7271 / Fax: +264 64 404664
Postal Address: 14A Sam Nujoma Avenue - Swakopmund - Namibia
Email: sales@namibia-tracks-and-trails.com
(* Программа забронирована через &Beyond.com)
Подробнее на сайте компании – Namibia tracks and Trails/Palwag Travel Shop

***Свакопмунд** – это известный и любимый туристами курорт в Намибии, основанный немцами как порт, напоминает по архитектуре баварскую деревушку. А обнаруженные в этих краях минеральные источники превратили городок в чрезвычайно привлекательный бальнеологический курорт, по праву называемый Намибийской Ривьерой.*

Великолепные газоны и цветущие сады, очарование зданий колониальной эпохи и элегантность современной архитектуры, оживление центральных улиц с модными и шикарными бутиками – Свакопмунд действительно прелестный райский уголок в пустыне.

Большинство зданий в этом городке относится к началу XX века. Многие из них превращены в музеи или являются местными достопримечательностями. Город имеет развитую туристическую инфраструктуру. Свакопмунд расположен в пустыне, но благодаря холодному течению имеет прохладный и сухой климат.

Что посмотреть… (вместо обзорной экскурсии по городу..)

***Дюны**, недалеко от Свакопмунда и Уолфиш-Бей это излюбленное место для любителей активного отдыха, экскурсии по дюнам на джипах и четырехколесных мотоциклах, очень популярны у туристов. Одна из самых высоких и красивых, **Дюна номер семь**, в окрестностях города Уолфиш-Бей. В тени растущих рядом с дюной пальм, можно отдохнуть, достаточно места для пикника или установки кемпинга.*

Размещение: Swakopmund Hotel & Entertainment Centre , BB (Завтрак).

Отель **Swakopmund Hotel and Entertainment Centre** построен на месте бывшего здания одной станции, а сейчас он занимает выгодное положение в живописном районе недалеко от центра города.
Все номера декорированы в викторианском стиле, в обстановке чувствуется подчеркнутая элегантность. В каждой комнате имеется смежная ванная, кондиционер, телевизор и мини бар.
Один из ресторанов отеля предлагает своим гостям блюда из привычного меню на каждый день, другой же – Station Grill – специализируется на приготовлении морских продуктов. Вы также можете принять участие в вечере «Desert Evening», когда устраивают пышный банкет под открытым ночным небом, усеянном звездами.

Особенности пребывания и размещения в Swakopmund Hotel and Entertainment Centre...

- ✓ Выгодное расположение по отношению к главным достопримечательностям города
- ✓ Изысканные вечерние трапезы, которые проходят на так называемой «Платформе 1», декорированной в Викторианском стиле.

День 5, 2 мая 2012
Свакопмунд – Берег Скелетов – Дамараленд

0700 Завтрак.

0800 Выписка из отеля. Ваш путь лежит по знаменитому Берегу Скелетов (Skeleton Coast) с его самой большой колонией морских котиков в мире...

Берег Скелетов *– самая северная часть протяженного побережья Намибии, когда-то пугавшая путешественников туманами и движущимися песчаными берегами. Для посещения этой труднодоступной местности лучше всего подходит воздушное сафари с посадками на ровных участках местности и отдыхом в обустроенных лагерях. Во время такого путешествия вы увидите великолепные пейзажи, дикую природу, дюны и обломки судов, потерпевших кораблекрушение. Экскурсии на целый день в пустынный и безлюдный национальный парк и его окрестности; наблюдение за животными около оазисов и посещение поселений племени химба недалеко от парка.*

Берег скелетов – 700-километровая полоса прибрежных равнин, чье уныние, нарушаемое дюнами, скальными массивами и следами древней вулканической деятельности, лишь усиливается трагическими следами кораблекрушений. Там и сям виднеются изъеденные морской водой и временем останки погибших кораблей, их фрагменты, а также то, что осталось от содержимого кают и трюмов. Частые в этих метах плотные туманы за века посадили на мель не одну сотню судов. Мощные океанические течения и повинующиеся ветрам пески то и дело меняют ландшафт Берега скелетов: гавани становятся мелкими лагунами, прибрежные острова скрываются в пучине и возникают вновь. На безжизненном фоне с особой остротой и радостью путешественником

воспринимаются игры резвящихся в воде морских котиков. Их колония на мысе Кросс – вторая по величине в Южном полушарии.

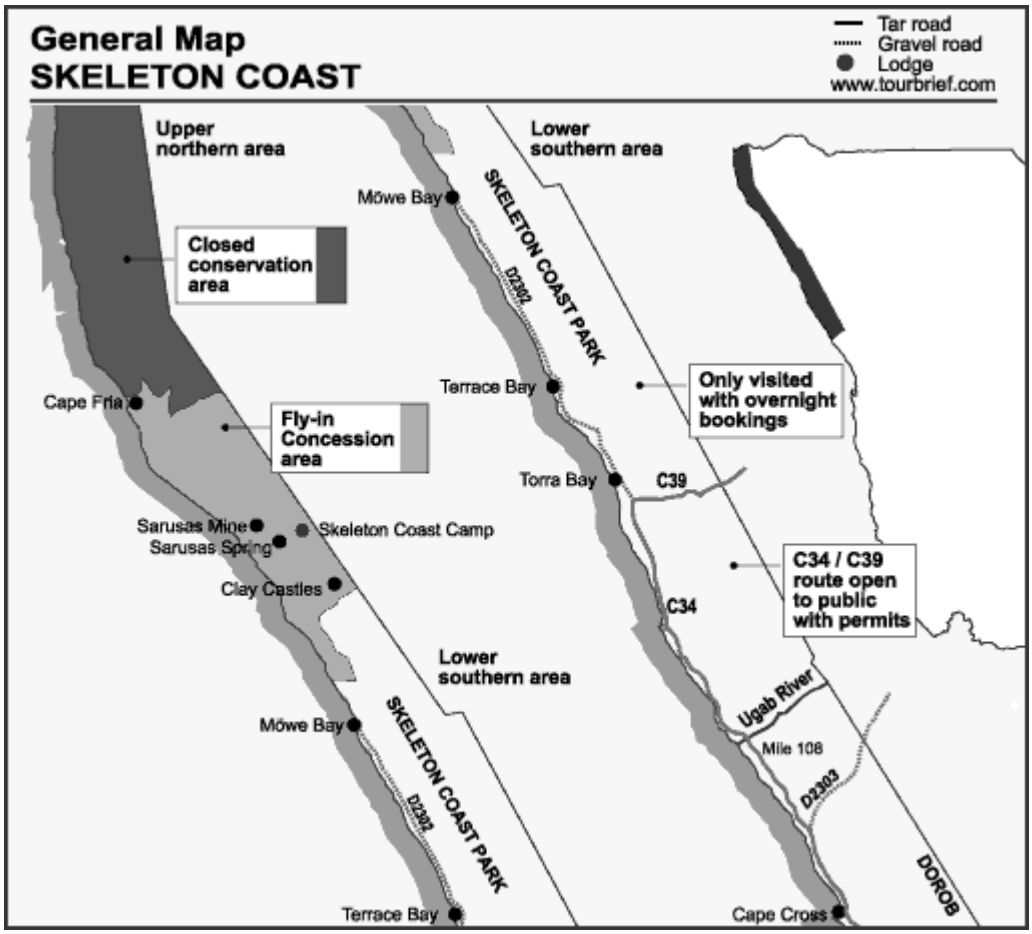

Природа: *Можно увидеть колонию морских котиков, найти на песке выброшенные штормом старинные монеты или другие свидетельства прошлого, полюбоваться нереальным ландшафтом безжизненной пустыни на берегу океана, а также прокатиться на джипе по дюнам или совершить пеший поход по наиболее живописным местам парка. Климат тропический, очень сухой, находится под влиянием холодного Бенгельского течения Атлантического океана. Средняя температура летом (декабрь-апрель) +28-32 С, ночью +15-20 С. Зимой, соответственно, +15-20 С и около 0 С по ночам. «Сезон дождей» длится с ноября по март-апрель. Количество осадков от 10-50 мм в год на побережье (часто они выпадают здесь только в виде туманов). На побережье постоянно дуют холодные ветра.*

1300 Далее ваш путь лежит в направление Дамараленда, в место вашей следующей ночевке в лодже – Mowani Mountain Camp.

Дамараленд *– это край самый высоких в Намибии гор и бесконечных песков, русел давно пересохших рек и скальных образований лакколитов. Дамараленд расположен на юго-западе от национального парка Этоша – одной из самых известных достопримечательностей Намибии и отделен от Атлантического океана Берегом Скелетов. И нужно сказать, этот край ничуть не смущается соседством с такими именитыми собратьями. Дарамаленду тоже есть чем удивить гостей Намибии.*

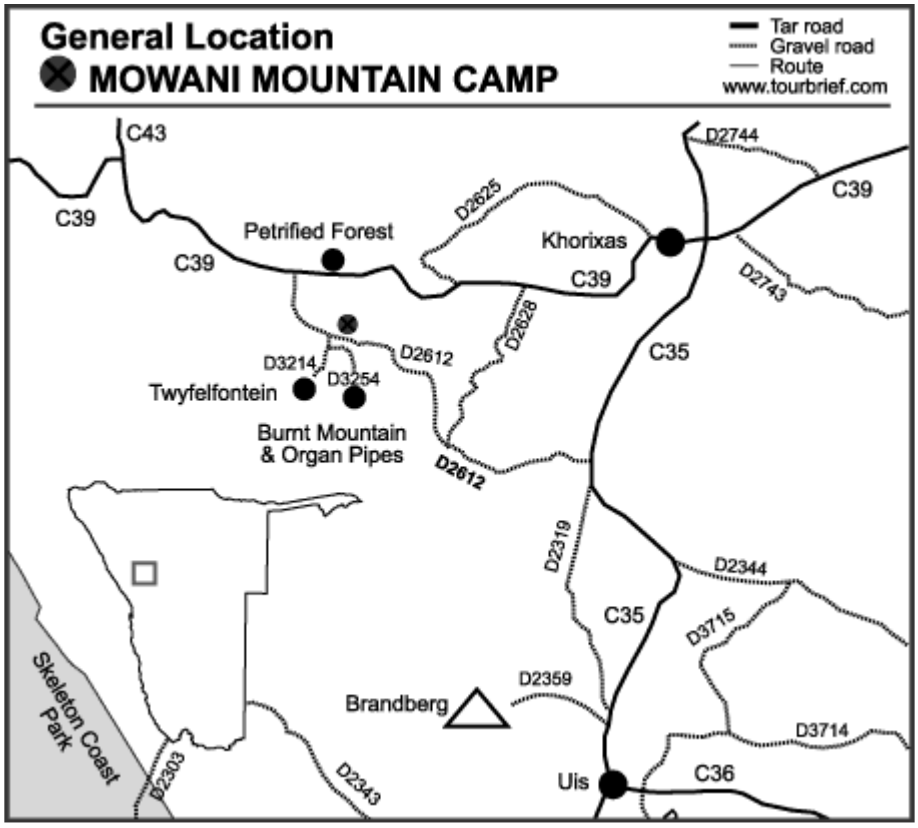

В местности Дарамаленд расположены удивительные скальные образования – результат тысячелетней работы ветра, дождей и перепадов температур. Но особенно в этом разнообразии форм и линий выделятся Вингерклип или Скалистый палец. Он венчает 35-метровый столб из скальной породы. Вингерклип находится на территории частной фермы и для того, чтобы взглянуть на него поближе, необходимо получить разрешение хозяев. Знаменит Дарамаленд еще и тем, что здесь находится самая высокая горная система Намибии Брадберг. Соответственно, самая высокая вершина страны Кунигштейн (2 464 м) находится тоже здесь. Название системы Брадберг переводится как «Сожженная гора». Вероятно, на такое сравнение авторов названия натолкнул удивительный оранжево – красный цвет, которым горы пылают в лучах заходящего солнца. Ходить здесь без проводников не рекомендуется, так как определенных маршрутов нет, а на пути то и дело встречаются расщелины и водопады. Местные скалы просто пестрят наскальной живописью. Самым известным изображением, найденным здесь, в пещере Мааб, считается Белая Леди. На рисунке среди антилоп и маленьких черных фигурок людей изображена женская фигура, нарисованная белой, черной и коричневой красками. В руках она держи лук и нечто, напоминающее цветок лотоса. Волосы женщины окрашены в рыжий цвет, что дало повод некоторым исследователям говорить о том, что на рисунке изображена женщина европейского типа. Возраст изображения определяется в 4000 лет. Любитель рукотворных произведений искусства так же могут посетить местечко Твайфелфонтейн. Там находятся самые интересные наскальные рисунки на всей территории Африки. Их возраст определяется в 6000 лет, а авторы были, вероятнее всего, местными охотниками – собирателями. В 2007 году Твайфелфонтейну было присвоено звание памятника мировой культура ЮНЕСКО. Он стал первой достопримечательностью такого уровня в Намибии. Немного юго-западнее Твайфелфонтейна находится кратер потухшего вулкана

Дорос. Еще немного дальше на юго-запад… и вы встретите следы настоящего динозавра, отлично сохранившиеся в вулканической породе.
Еще одной достопримечательностью Дамараленда является окаменелый лес. Стволы древних деревьев сохранились под слоем песка и камня, а сейчас предстают удивленным взорам туристов на протяжении практически всего путешествия по Дамараленду.

1600 Прибытие и размещение в Mowani Mountain Camp. Ужин.

Между реками Угаб и Хуаб есть удивительное место — заповедник Твифельфонтейн. Нетронутый цивилизацией пустынный ландшафт, нагромождения валунов, среди которых ходят на водопой редкие животные — пустынные слоны и черные носороги. Здесь же расположен горный лагерь Mowani Mountain Camp.

Если увидеть лагерь издалека, то можно подумать, что это лежат на земле огромные гранитные валуны. Но, подъехав ближе, можно различить, что это стоят домики с куполообразными соломенными крышами. Лагерь стилизован под элитарную африканскую деревню, и является одним из лучших отелей в Намибии.
Mowani означает «место Бога», и именно здесь вы найдете истинный покой и доброжелательное к себе отношение.
Чтобы обеспечить максимальную защиту окружающей природы, жилые помещения установлены на специальные деревянные платформы, вместо тяжелого фундамента.
На территории лагеря есть холл для приема гостей, бар, столовая и гостиная, а также 12 двухместных комфортных сафари-палаток в восточно-африканском стиле для проживания. Каждая палатка с верандой и ванной.

В лагере предоставляются палатки следующих категорий:

8 — Standard (2 односпальные или одна двуспальная кровать),
4 — View (кровати твин, душ),
1 — Luxury (жилье не палаточное),
1 — Suite.

Отдохнуть гости могут возле бассейна, искусно вырезанным из природного камня и гармонирующим с окружающим пейзажем.
Наслаждаясь романтическим ужином при свете звезд, ощущая легкое прикосновение ветерка, отдыхая в белоснежной постели, вы будете счастливы, что оказались в этих местах.

Любителям флоры будет полезно узнать, что в Намибии произрастает удивительная Welwitschia Mirabilis (Вельвичия удивительная) - «не дерево, не куст, не трава, а нечто совершенно своеобразное». Растет в бесплодных каменистых пустынях Анголы и Юго-Западной тропической Африки, главным образом в прибрежной пустыне Намиб. Она представляет собой своеобразное дерево-карлик, настоящий «монстр» среди растений. Вельвичия имеет не очень длинный (не более 3 м) главный корень. Ствол у нее похож на обрубок или пень, очень низкий и толстый (диаметром до 1,2м), почти полностью скрытый в земле — надземная часть редко превышает в высоту 50 см. Книзу ствол вельвичии конусообразно суживается, а наверху по краям несет по одному гигантскому листу. На этих двух лопастях заметны ряды концентрических гребней, соответствующих сезонам роста. Два супротивных кожистых листа вельвичии остаются на всю жизнь растения, которая длится столетия, а у некоторых экземпляров 2000 лет и, возможно, даже больше. Листья имеют неограниченный рост при основании, растут со скоростью 8—15 см в год и достигают в длину 2 и даже иногда 3 м. Почти единственным источником влаги является здесь густой туман, который окутывает побережье в течение около 300 дней в году. Восточные ветры часто гонят туман вглубь до 80 км. Конденсированный туман равноценен 50 мм осадков. Конденсируясь на огромных листьях вельвичии, влага поглощается через устьица и поступает в проводящую систему растения.

Из животных в Намибии Вы можете собственными глазами увидеть таких представителей мира фауны как слон, носорог и жираф.

Если Вы предпочитаете активный отдых, и, возможно, интересуетесь геологией, то рекомендуем Вам посетить Organ Pipes - район, знаменитый удивительными геотектоническими структурами и формами эолового выветривания. Особенно интересны смещенные в вертикальное положение оранжевые сланцы, напоминающие трубы гигантского органа. В окрестных Burnt Mountain («Опаленных горах») сохранились около 35 000 наскальных рисунков аборигенов здешних мест – бушменов, начавших осваивать окрестности долины Твифельфонтейн около 65 000 назад, а также кратер Дорос (Doros Crater) с окаменелыми останками доисторической эпохи и Petrified Forest – окаменевшего леса с наскальными изображениями.

Размещение: Mowani Mountain Camp, Suite, FB.
Размещение 1 ночь в лагере **Mowani Mountain Camp** в «номере» сьют со смежной ванной. В стоимость размещения входит 3-х разовое питание, пешая прогулка на природе в сопровождении гида, 2 дополнительные экскурсии на выбор (уточняется при размещении – варианты указаны ниже) + налоги.

Особенности размещения и пребывания в Mowani Mountain Camp…

- ✓ Созерцание пейзажей региона Дамаралэнд, погрузившись в прохладу выдолбленной в скале купели и освежающего коктейля джин-тоник,
- ✓ Сафари в поисках пустынных слонов в сопровождении гида,
- ✓ Экскурсия в твифельфонтейн, осмотр древних наскальных рисунков бушменов, а также их захоронений.

День 6, 3 мая 2012
Дамараленд – Национальный парк Этоша
0700 Завтрак в Лодж.

0800 Выписка из лоджа и отправление на машине вдоль южной границы национального парка Этоша к месту нашей очередной остановке – Onguma Plains Camp (The Fort).

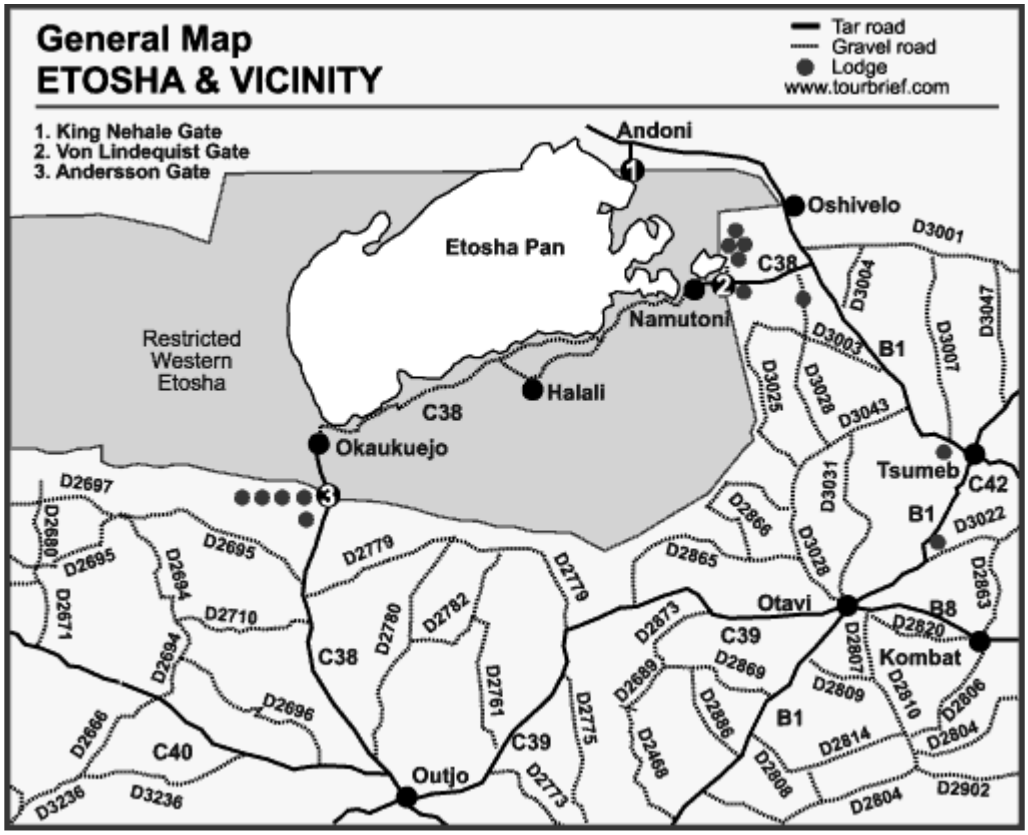

Национальный Парк Этоша

Это один из самых известных и населенных парков Намибии! Он был основан в 1958 г. северной части страны на территории площадью 22 тыс. кв. км.

Интересно происхождение самого названия Парка. В переводе слово Этоша, означает «место высохшей воды». Дело в том, что в центре Парка находится тектоническая впадина Пэн, площадью 5 тыс кв.км., где миллионы лет назад было огромное озеро, потом оно высохло, и сегодня бóльшую часть года впадина представляет собой сухую безжизненную ложбину с потрескавшейся белой глиной, но в период дождей в течение трех месяцев в ней собирается вода, привлекая к себе многочисленных животных, приходящих сюда на водопой.

Животный мир парка славится своим богатством и многообразием: 114 видов млекопитающих, некоторые из которых находятся под угрозой исчезновения, 50 видов змей и 340 видов птиц. Здесь можно встретить всех представителей знаменитой «Большой пятерки»: львов, носорогов, буйволов, бегемотов, слонов – кстати слоны в Этоше самые крупные в мире и достигают в высоту до 4 метров. Кроме того, в парке обитают жирафы, антилопы гну и импала, гиены, шакалы, гепарды, плотоядные черепахи, редкие черные носороги и многие другие.

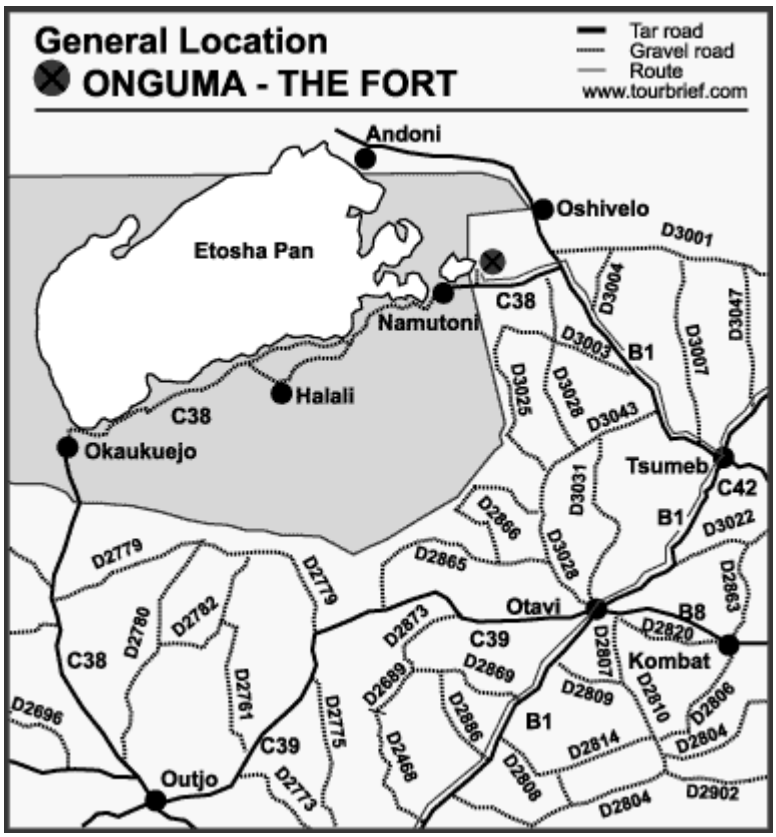

1600 Прибытие и размещение в Лодж. Обед.

!!! Ваш гид-водитель с которым вы провели 6 дней покидает вас и возвращается в Виндхук. Следующие дни вы проведете в отелях и лоджах, персонал которых позаботиться о вас и выбранных вами экскурсиях.

1700 Вечернее сафари.
1930 Возвращение.
2000 Ужин.

Вокруг впадины Этоша Пэн растут типичные для саванны карликовые кустарники, в парке встречаются пастбищные луга и колючие кустарники. Деревья мопане составляют 80% всех видов деревьев в парке. В западной части парка располагается знаменитый "Сказочный лес", единственное место в Африке, где на плоской местности произрастает дерево моринга, так называемое "перевернутое дерево", которое, по бушменской легенде, было выброшено Богом Грома из Эдема и приземлилось на землю корнями вверх.
Парк отличается развитой туристической инфраструктурой и очень удобен для наблюдения за животными. Смотровые площадки оборудованы вокруг естественных и искусственных водоемов, где чаще всего можно встретить обитателей парка. Некоторые из водоемов для удобства фотосъемки освещаются по ночам.

Размещение: Onguma Plains Camp/The Fort Suite, FB.
Размещение 2 ночи в **Onguma Plains** в номере Fort Suite со смежной ванной. В стоимость размещения входит питание, 2 экскурсии, трансферы в обе стороны до взлетно-посадочной полосы Мокути и налог.

Onguma Plains Camp - The Fort *уникален в своем роде. Идеальное расположение, уникальный дизайн, захватывающие пейзажи и драматические закаты делает это место желанным для романтиков и самых взыскательных путешественников. Заповедник Онгума расположен на восточной границе соляной низины Этоша. Всего 13 роскошных сьютов - 12 номеров категории мини-сьют и один Main Fort Suite.*

Мини-сьюты представляют собой отдельные уединенные домики, расположенные по обе стороны основного здания. В каждом сьюте отдельная спальня с гардеробной комнатой, кондиционер, мини-бар, телефон, ванная комната с душем, открытый душ, собственная гостиная зона под открытым небом, где можно загорать или любоваться великолепными видами.

День 7, 4 мая 2012
Национальный парк Этоша

Полный день сафари (утреннее и вечернее) – включено в стоимость.

Размещение: Onguma Plains Camp/The Fort Suite, FB
«Fort Suite» расположен в пределах главного здания и оснащен уютной гостиной и собственной верандой, откуда удобно вести наблюдение за окрестностями.

В лагере подают изысканное меню. Трапезы часто проходят на свежем воздухе, в обеденной зоне, на веранде, а также у бассейна, который вечером освещается фонариками, что придает ему атмосферу истинной романтики. Во дворе лагеря бьет фонтан.

В свободное время Вы можете уединиться за книжкой или устроиться в гостиной, откуда открываются виды на водопой.
В распоряжении гостей бутик и ежедневные мероприятия, в первую очередь, конечно, сафари в заповеднике Онгума и национальном парке Этоша.

В лагере:

- ✓ Виды на водопой поблизости и окружающий парк Онгума,
- ✓ Изысканное меню, проведение трапез в самых неожиданных и романтичных частях лагеря, бассейн, библиотека, бутик,
- ✓ Сафари в заповеднике Онгума и эко туры в национальном парке Этоша.

Особенности размещения и пребывания в Onguma Plains Camp…

- ✓ Романтические ужины при свечах в винном погребе,
- ✓ Ванная с пеной под бокал игристого вина и легкие закуски для двоих – при проживании в Fort Suite.

ЗАМБИЯ

День 8, 5 мая 2012
Национальный парк Этоша – Водопад Виктория, Замбия

0730 Завтрак в Лодж.
0815 Трансфер на аэродром.
0900 Вылет в Замбию, аэропорт Ливингстон (VLI).

Charter flight
Cessna 210
The date of charter: 5th May 2012, 1100 AM
Pick up: Mokuli airstrip (S18° 48’30 / E17° 03’00”)
Drop off: Livingstone airport (LVI), 1340PM

1340 Прилет (с учетом разницы во времени). Эмиграционные формальности и трансфер в отель The River Club.
1400 Размещение в отеле, обед, отдых.
1600 Круиз по Замбези.
Выезд на прогулку по реке Замбези на закате солнца. Это самое лучшее время для наблюдения за слонами, буйволами, жирафами, зебрами и антилопами, направляющимися к реке на водопой с территории раскинувшегося вдоль обеих ее берегов Национального парка “Водопады Виктория”. Один из старейших в Африке, этот заповедник знаменит также огромным количеством крокодилов и бегемотов, которые, как только спадает жара, начинают выползать из воды на отмели, “позируя” пассажирам медленного плывущего парома. Гостям будут предложена легкая закуска и прохладительные напитки.
1930 Возвращение в лодж.
2000 Ужин.

Размещение: The River Club Chalet, FB.
Размещение на 3 ночи в роскошном шале отеля **River Club** со смежной ванной. В стоимость размещения входит питание, местные напитки, услуги прачечной, рыбалка, прогулка на лодке на закате, сафари в поисках носорогов в национальном парке Mosi-Oa-Tunya, экскурсия в деревню Симонга и посещение водопадов Виктория.

Изысканное меню разделено на несколько трапез. Так, постояльцы могут насладиться сытным завтраком на широкой веранде, приятно провести время за обедом в тени раскидистых дубов в саду и присоединиться к ужину в большой обеденной зоне.
Укрыться от полуденного зноя и отдохнуть у бассейна или наоборот понежиться на солнышке, удобно устроившись на шезлонге.
К Вашим услугам процедуры в салоне СПА, которые включают в себя расслабляющий массаж, джакузи. Любителям активного образа жизни и занятий спортом предлагаем отправиться в тренажерный зал.
Кроме того, в отеле также есть бар, библиотека и насыщенная программа по организации досуга (сафари в национальном парке Чобе, рафтинг, прыжки с высоты на тросе, катание

на лошадях, экскурсии на каноэ, живописные обзорные полеты над водопадами Виктория и экскурсии культурной направленности в близлежащие местные деревни).

The River Club *расположен на берегу реки Замбези, в 18 км от водопада Виктория, в 20 минутах езды от города Ливингстон и международного аэропорта. Отель смотрит на Запад, строго на закат и на Национальный Парк Замбези, расположенный через реку. Утопающий в зелени, расположенный в тиши деревьев, отель имеет отчетливый привкус колониализма эпохи короля Эдварда. Вас доставят в отель на автомобиле или лодке, а по желанию вы можете прокатиться до отеля и на лошади.*

Отель состоит из оригинально спроектированных шале, в которых отсутствует часть стен, что превращает их в открытые павильоны. В вечернее время суток территория отеля охраняется, а дорожки освещены лампами. В отеле есть столовая, общая гостиная, библиотека, сувенирный магазин, бассейн, джакузи, карточные столы. Отель просто создан для того, чтобы после тяжелого сафари, нырнуть в горячую ванну с пеной, любоваться закатом и вновь переживать свою встречу с неповторимым миром Африки.

В отеле: 10 номеров-шале, включая 8 обычных шале и два для молодоженов. Предлагается организация свадеб. Оформление всех номеров выполнено в викторианском стиле, с колоннами, стилизованными под старину аксессуарами в ванных комнатах, креслами-качалками и плетеными кушетками.

В номере: вентилятор, москитные сетки, репелленты, фен, дополнительные теплые одеяла и грелки (в холодную погоду).

Рестораны и бары: завтраки, обеды и ужины сервируются в столовой в центральном здании, на открытой веранде или под открытым небом (в хорошую погоду), на лужайке перед отелем.

День 9, 6 мая 2012
Водопад Виктория, Замбия

0745 Завтрак.

0830 Осмотр Водопадов Виктория с Зимбабвийской стороны, около 2 часов.

1030 Продолжение осмотра с Замбийской стороны, около 2 часов.
1230 Возвращение в лодж.

Водопады Виктория (Виктория Фоллс) – одно из великих природных чудес света
Водопады Виктория занесены в список мест мирового культурного наследия ЮНЕСКО. Про них слагали легенды, придумывали романы и мифы.
Задолго до того, как в 1855 г. водопады были официально открыты шотландским миссионером и ученым-исследователем доктором Дэвидом Ливингстоном, местные люди Батонга уже знали об их существовании и называли их Mosi-oa-Tunya, что в переводе означает «грохочущий туман». Ливингстон же дал имя водопадам в честь английской королевы Виктории.
На сегодняшний день город Виктория Фоллс заслуживает звания экстремальной столицы африканского континента, так как в районе водопадов для приезжающих сюда людей со всего мира придумана масса водных развлечений и мероприятий на любой вкус (экскурсии на каноэ, рафтинг), многие из которых, откровенно говоря, холодят кровь (bungee jumping).



!!! Для любителей адреналина. *Прыжок с 111 метрового моста Продолжительность 1 час*
Возможность испытать свое мужество, прыгнув со 111 метровой высоты моста Ливингстона над рекой Замбези, разделяющего Замбию и Зимбабве – одна из самых высоких «Тарзанок» в мире. Смельчаки, обвязанными специальными ремнями, прыгают вниз, в реку, с головокружительной высоты. Буквально за метр от поверхности воды они зависают над ней и раскачиваются над рекой,

совершая гигантскую, постепенно затухающую амплитуду колебаний. Ежедневно с 9.00 до 16.00.

Интересные факты

- *Водопады Виктория названы в честь английской королевы Виктории!*
- *Озеро Кариба в Зимбабве – самое большое рукотворное озеро в мире!*
- *Название «зимбабве» означает «большой каменный дом» на языке шона (группа банту) в память о руинах Великого Зимбабве*!*

> ** Название, данное каменным руинам древнего южноафриканского города, расположенного в государстве Зимбабве. Большое Зимбабве, как считается, было главной святыней и культовым центром предков шона (народ группы банту). Город был основан ок. 1130 г. н. э. и существовал в течение двух-трех столетий. В древности это был центр государства Мономотапа, также известной как держава Великого (Большого) Зимбабве, Муене Мутапа или Мунхумутапа. Эта империя управляла территорией, в настоящее время расположенной в границах современного государства Зимбабве (которое берет своё название от этого города) и Мозамбик. Они торговали с остальным миром через порты, такие как Софала на юге дельты реки Замбези. Город был поделен на два района. Основная масса Жителей (их было не менее десяти тысяч человек) ютились в соломенных хижинах, знатные люди селились в специально огороженных районах города. Большая часть архитектурных сооружений — каменных башен, монолитов и алтарей — была предназначена для молитв. Слово «зимбабве» помимо основного значения — «каменные дома», имеет и дополнительное - «дома поклонения».*

- *6-ой Премьер министр Капской колонии Сесиль Джон Родс (1853-1902) похоронен на холмах национального парка Матобо (Зимбабве)*

Зачем ехать на водопады Виктория?

- *Со времен империи Мономотапа в Зимбабве сохранились руины некогда могущественных, а ныне разрушенных городов, таких, например, как Великий Зимбабве;*
- *Национальный парк Хванге представляет собой великолепную площадку, для проведения сафари. В парке огромное количество слонов, а также купных африканских хищников;*
- *Особый интерес вызывают древние наскальные рисунки на величественных Холмах Матобо - "лысых холмах" (территория национального парка Матобо) - гигантский пласт истории Зимбабве. Именно здесь 20000 лет назад кочевые племена сан (бушмены) начали украшать пещеры своими превосходными наскальными рисунками животных, птиц и ритуальных танцев;*
- *Три крупнейшие национальные достопримечательности (национальный парк Мана-Пулс, археологический комплекс «Великое Зимбабве», руины Кхам), включенные в список мест мирового достояния ЮНЕСКО, находятся в Зимбабве;*
- *Нигде больше нет столько слонов и буйволов, сосредоточенных в одном месте (счет идет на стада), сколько их есть в частном заповеднике Маттетси на берегу реки Замбези.*

Независимо от того, какой способ проведения досуга Вы выберете (речные круизы, обзорные полеты на вертолете, культурно-исторические, экстремальные туры и т.д.) мы желаем Вам чудесно провести время, отведенное на пребывание на водопадах Виктория, и заполнить его новыми, самыми хорошими впечатлениями
И хотя можно с уверенностью сказать, что каждый найдет здесь для себя занятие по душе в любое время года, все же некоторые мероприятия напрямую зависят от погодных условий, а также других возможных, трудно поддающихся контролю обстоятельств, поэтому настоятельно рекомендуем Вам детально изучить обстановку перед тем, как приступить к планированию поездки.

1400 Обед.
1530 Сафари на слонах.

Elephant back safari

Elephant Back Safari / Сафари на слонах
Не часто представляется возможность вскарабкаться на слона и предпринять неспешную прогулку верхом, наслаждаясь захватывающими видами африканских джунглей и населяющими их представителями местной фауны: диких слонов, жирафов, буйволов и др. Сафари проходит в сопровождении высокопрофессиональных, опытных гидов, хорошо знающих особенности характера, поведения и повадки слонов. Сафари проходит по лесным тропам. Время проведения: утро или день. Продолжительность: полдня. Изначально сафари на слонах устраивали только в Thorntree Lodge в национальном парке Моси Оа - Тунья (Mosi-oa-Tunya) на берегу реки Замбези. По прибытии гостей угощают чаем/кофе, ликёром. Затем следует вводная беседа и получение инструкций по безопасности. В продолжение инструктажа происходит первое знакомство гостей со слонами и их поводырями. Слон способен перевезти не более 2-ух человек. Отправление на сафари в африканский буш. Вы пересечете вброд реку и доберетесь до мелких островков суши. По прошествии 1 часа гостям представится возможность слезть со слона и пообщаться с ним, в то время как гид будет рассказывать об особенностях взаимоотношений африканских слонов и человека.

Вечернее сафари на слонах.
Продолжительность сафари: около 4 часов. В стоимость включены все трансферы, местное пиво, вина, ликёры, легкие закуски в конце экскурсии. Также Вас будут снимать на видео. В конце прогулки Вы сможете его посмотреть.

Общение с африканскими слонами.

В стоимость входит бутилированная вода. Дополнительно оплачивается трансфер, вход на территорию национального парка ($10 с человека) - оплачивается на месте. В стоимость входит только сафари на слонах в парке. Процедура "Общения" проходит на частной территории. Продолжительность 20 - 30 мин.
Гости отелей сети Sun International, Sussi & Chuma, Toka Leya освобождаются от данной оплаты.

1930 Возвращение в лодж.
2000 Ужин.
Свободное время, отдых. Свободный вечер…

Размещение: The River Club Chalet, FI

День 10, 7 мая 2012
Водопад Виктория, Замбия

0600 Завтрак.
0700 Выезд из отеля в 07:00 (время уточняется, т.е. возможно, что выезд будет запланирован в более раннее время) на открытом лендровере в заповедник.
0730 В информационном центре предоставляют горячий чай, кофе, сок. Вам придется подписать бумагу, что идете на свой страх и риск (это стандартная процедура и для прыжков банджи, сафари на лошадях, слонах и т.п.). После инструктажа начнется прогулка в буше **в сопровождении прайда львов**. Вы узнаете множество интересных фактов из их жизни от профессионального гида, которые провели с этими королевскими кошками большую часть своей жизни. Можно будет наблюдать за львятами, как они взбираются на деревья, а если повезет – даже увидеть попытки охоты на антилоп заповедника.
1030 Трансфер на вертолетную площадку.
1100 Полет на вертолете – обзорная экскурсия (~15 минут).

1300 Обед…. И продолжение сафари (план мероприятий уточняется с гидом лоджа).
2000 Ужин.

БОТСВАНА

День 11, 8 мая 2012
Водопад Виктория, Замбия – Национальный парк Чобе, Ботсвана

0830 Завтрак.
0930 Выписка из отеля.

Встреча с представителем принимающей стороны, трансфер в аэропорт Касане. Прибытие. Вас проводят к небольшому самолету, который через 30 минут приземлиться вместе с Вами на взлетно-посадочную полосу Савут. Встреча с представителем принимающей стороны, трансфер в сафари лагерь.

!!! Точное время выезда из лоджа, равно как и время вылета из аэропорта Касане – уточняется дополнительно.

1200 Прибытие в Лодж, размещение. Обед.

Размещение: Savute Elephant Camp, FB.
Размещение 2 ночи в лагере **Savute Elephant Camp в роскошном тенте со смежной ванной и душем под открытым небом.** В стоимость размещения входит питание, местные напитки, услуги прачечной, утренние и вечерние выезды на сафари, медицинская страховка (включая услуги по эвакуации), плата за пребывание на территории национального парка.

В лагере:

- ✓ 12 великолепных тентов повышенной комфортности
- ✓ Savute Elephant Camp признан лучшим местом по наблюдению за слонами. Заповедник любим этими грациозными животными, их количество здесь превышает их численность во всех остальных регионах Намибии
- ✓ Хорошие возможности для наблюдения за птицами в летний сезон
- ✓ Редкие наскальные рисунки, оставленные предками бушменов

Savute Elephant Camp *находится на месте пересохшего канала савут в самом сердце национального парка Чобе.*
Парк считается любимым местом проживания слонов, а Савут – слоновьей столицей Намибии. Кроме них Вам предстоит увидеть львов и диких собак (этот вид, к сожалению, находится на грани исчезновения).

Savute Elephant Camp гарантирует своим гостям уединение и покой, а также неограниченные возможности по наблюдению за жизнью дикой природы.
В лагере: 12 роскошных тентов повышенной комфортности. Все они расположены на приподнятых деревянных платформах. Сверху их покрывает тростниковая крыша. В тентах имеется смежная ванная, открытый душ, раздевалка, веранда для наблюдения за окрестностями, гамак, вентилятор/кондиционер, мини бар, фен, широкие и удобные кровати с москитными сетками, сейфы. В лагере также есть бассейн.

Особенности пребывания и размещения в Savute Elephant Camp…

- ✓ Прекрасные возможности для наблюдения за львами, так как недалеко от лоджа проживает целый прайд. Фотосъемка…
- ✓ Осмотр древних наскальных рисунков народа Сан
- ✓ Созерцание пейзажей, наблюдение за слонами с веранды тента под освежающий коктейль

Вечернее сафари *– выезд на вечернее сафари после того, как жаркий день спадет на нет. В это время животные собираются на водопой – слоны, зебры, антилопы топи (сасаби, тсесебе - Damaliscus lunatus) до последнего времени рассматривались как самостоятельный вид. Излюбленные местообитания топи — поросшие кустарником, слегка всхолмленные равнины с отдельными группами деревьев. Африканцы во время сухого периода выжигают на таких равнинах траву, которая с первыми дождями начинает снова отрастать, покрывая землю свежим зеленым ковром. Именно восстановление растительности и определяет обычно миграционные пути топи, стада которых находят здесь обильный сочный корм. Внешне топи во многом похожи на конгони: та же сухая длинная голова, так же заметна высоко поднятая передняя часть туловища. Однако окраска и форма рогов позволяют издали опознать топи: они темно-гнедые с синевато-черными пятнами на ляжках и лопатках, со светло-рыжими, точно в чулках, ногами. В последнее время численность топи сильно сократилась.*

2000 Ужин.

День 12, 9 мая 2012
Национальный парк Чобе
Программа сафари – целый день.

Во время Вашего пребывания в лодже Ваш досуг будет максимально заполнен мероприятиями, посвященными изучению мира флоры и фауны. Выезды на сафари составляют неотъемлемую часть времяпрепровождения. Вечером Вы сможете отдохнуть после интенсивного дня, окунуться в расслабляющую атмосферу и прочувствовать очарование и ночную романтику африканского буша.

Утреннее сафари *– с наступлением рассвета Вас разбудит зычный голос дворецкого. Поднос с домашним печеньем, чаем или кофе в качестве первого завтрака будет Вас ждать у выхода из Вашего тента. Затем Вы переберетесь в ожидающий внедорожник с открытым верхом, чтобы отправиться на сафари в поисках львов и других крупных хищников африканского буша, отдыхающих в прохладе после ночной охоты.*

Завтрак *– возвращение с утреннего сафари обратно в лагерь на второй завтрак (тосты с джемом, мюсли домашнего приготовления, свежие фрукты, сыры; на горячее – яйца, омлет, фриттáта — итальянский омлет с начинками из сыра, овощей, колбасы или мяса, свежеиспеченный хлеб).*

Обед *– подается в тени и прохладе уютного обеденного тента. А пока Вы можете перевести дух и отдохнуть, приняв горячий душ, или немного поспать.*

Чай *– скоротайте часы ожидания перед вечерней программой за книгой и бокалом охлажденного вина, удобно устроившись в зоне для гостей, или отдохните на собственной веранде, наблюдая за движением жизни в окрестностях. Во второй половине дня будет подан чай и легкие закуски.*

Вечернее сафари *– выезд на вечернее сафари после того, как жаркий день спадет на нет. В это время животные собираются на водопой – слоны, зебры, антилопы топи (сасаби, тсесебе - Damaliscus lunatus) до последнего времени рассматривались как самостоятельный вид. Излюбленные местообитания топи — поросшие кустарником, слегка всхолмленные равнины с отдельными группами деревьев. Африканцы во время сухого периода выжигают на таких равнинах траву, которая с первыми дождями начинает снова отрастать, покрывая землю свежим зеленым ковром. Именно восстановление растительности и определяет обычно миграционные пути топи, стада которых находят здесь обильный сочный корм. Внешне топи во многом похожи на конгони: та же сухая длинная голова, так же заметна высоко поднятая передняя часть туловища. Однако окраска и форма рогов позволяют издали опознать топи: они темно-гнедые с синевато-черными пятнами на ляжках и лопатках, со светло-рыжими, точно в чулках, ногами. В последнее время численность топи сильно сократилась.*

Ужин *– по возвращении в лагерь с вечернего сафари Вас будут ждать заранее приготовленные освежающие коктейли возле поблескивающего пламени костра. Затем последует изысканный ужин под сиянием звезд ночного африканского неба. После ужина будет подан десерт, чай, кофе или коньяк. За приятной беседой с остальными гостями Вы можете послушать увлекательные истории, приукрашенные личными впечатлениями минувшего дня, а также поделиться своей. Когда Вы почувствуете усталость, Вас проводят в Ваш тент, где Вы погрузитесь в крепкий, здоровый сон под ночные звуки африканского буша.*

Ежедневные выезды на сафари (по 2 раза в день) *- время проведения: ранее утро, поздний день или вечер. Сафари проходят в открытом внедорожнике в сопровождении Вашего гида и вооруженного рейнджера. Изучаемая местность представляет собой заросли акации, саванну, лес мопане. Мопане (Colophospermum mopane) — единственный вид деревьев из монотипного рода Colophospermum Kirk ex J.Léonard семейства Бобовые (Fabaceae). Название Colophospermum взято из греческого и означает «масляные семена», как указание на смолистые семена растения. Часть названия colophos (канифоль) намекает, очевидно, на сильный скипидарный запах смолы мопане. Мопане — местное название растения. Представляет собой листопадное дерево, сбрасывающее листву перед зимним сухим периодом. Несколько кривой ствол покрыт шероховатой серо-коричневой корой с глубокими вертикальыми бороздами. Парные листья, напоминающие бабочек, складывающиеся во время сильной жары и плоские стручки с клейкими семенами делают дерево легко узнаваемым. При растирании листья издают запах скипидара.*

В дождливый сезон сафари проходят на равнинной местности (луга), где пасутся многочисленные стада зебр и антилоп тсесебе.
Увлекающиеся наблюдением за птицами могут сконцентрироваться на изучении своих любимцев, которые слетаются в изобилии к наполненным после обильных дождей водоемам. В сухой сезон много животных за раз можно увидеть у водопоя, особенно слонов.

Лодж находится непосредственно в парке Чобе, который славится огромной популяцией слонов; по размерам они намного крупнее других своих сородичей. В лагерь слонов привлекает большое количество искусственно сооруженных источников воды. Во время сухого сезона первыми на водопой выстраиваются самцы, в то время как остальные могут искать альтернативные источники влаги. Стадом правит матриархат, стараясь выбирать всегда лучшие места для пропитания. Редко когда можно заметить кого-нибудь одного, отбившегося от стада, даже если требуется прийти на выручку сотоварищу или члену семьи, попавшему в беду.

В национальном парке Чобе также много различных видов антилоп, а именно: импала (Ayepyeros melampus) – животное средней величины, имеет сходство с газелями, а также куду (Tragelaphus strepsiceros) из подсемейства быков и гиганты канны (Taurotragus oryx) – представители семейства оленебыков. В густых лесных районах обитает обыкновенный водяной козел (Kobus ellipsiprymnus). Если удача повернется к Вам лицом, то в список увиденных Вы также сможете включить черную и лошадиную антилопу.

Размещение: Savute Elephant Camp

День 13, 10 мая 2012
Национальный парк Чобе – Дельта Окаванго

0800 Завтрак.
0845 Выписка из Лодж.
0900 Отправление на взлетно-посадочную полосу Савут. Посадка на небольшой самолет, который доставит Вас до следующего пунтка остановки – Пом Пом (время в полете – около 40 минут). Встреча с представителем принимающей стороны, трансфер в Xaranna Okavango Delta Camp (примерно 45 минут в пути).

1300 Размещение Xaranna Okavango Delta Camp 5* – полный пансион.

Размещение: Xaranna Okavango Delta Camp

Размещение 3 ночи в лагере **&Beyond Xaranna Okavango Delta Camp** в тенте со смежной ванной и индивидуальной купелью для погружений. В стоимость размещения входит: 3-х разовое питание, прохладительные напитки, домашние вина, местный алкоголь, чай/кофе, напитки в продолжение сафари, ежедневные выезды на сафари, медицинская страховка (покрывающая расходы по эвакуации в том числе), трансферы в обе стороны до взлетно-посадочной полосы (где требуется).

В лагере:

- ✓ 9 смежных тентов
- ✓ Индивидуальные купели для погружений
- ✓ Сафари магазин
- ✓ Ежедневные выезды на утренние и вечерние сафари в джипах 4х4, трекинг, ночные экскурсии, круизы по Дельте Окаванго в традиционных «мокоро»
- ✓ Территория в 25 000 га в национальном заповеднике
- ✓ Xaranna Okavango Delta Camp вошел в список Топ 140 лучших отелей мира, а также лучших в категории новых отелей Африки, Индийском океане и Ближнем и Среднем Востоке, по данным авторитетных изданий US Condé Nast Traveler и UK Condé Nast Traveller в 2009 г.

***&Beyond Xaranna Okavango Delta Camp** занимает территорию в 25 000 га посреди африканского буша. Из сафари-лагеря открываются потрясающие виды на Дельту Окаванго. Прозрачная, воздушная и спокойная атмосфера в лагере звучит в унисон с деликатным ритмом Дельты.*

В лагере: 9 тентов для гостей со смежной ванной, индивидуальной купелью для погружений, паровой бочкой и душем под открытым небом. Лагерь является логичным продолжением окружающих ландшафтов, выполнен из натуральных природных материалов (тростник, холст, беленая древесина). В интерьере преобладают пастельные лиловые тона и цвет хаки.

Помещения для гостей расположены таким образом, чтобы дать возможность вести наблюдение за окружающей природой со всех ракурсов. Вечером Вы можете уединиться в гостиной и выбрать себе что-нибудь почитать.

Трапезы проходят на приподнятой платформе, составляющей основу тенистой веранды. Часто под ночным африканским небом устраивают романтичные ужины при свечах.

К услугам гостей сафари магазин с большим выбором товаров на тот случай, если Вы что-нибудь забыли. Вашему вниманию также предоставляются предметы национального африканского искусства и ювелирные украшения.

Особенности пребывания и размещения в &Beyond Xaranna Okavango Delta Camp

- ✓ Купание и снорке́линг в Дельте Окаванго – поверьте, есть множество тихий заводей, где Вы будете в полной безопасности благодаря отсутствию гиппопотамов и крокодилов. Спросите Вашего гида.
- ✓ Прогулки по Дельте в традиционных «мокоро». Перед началом экскурсии ранний завтрак в лагере. Обед пройдет на одном из спокойных островков Дельты. Угощение коктейлем на закате. Ужин в лагере.
- ✓ Обед в номер, отдых в покое и прохладе Вашего тента или возле купели.

День 14, 11 мая 2012
Дельта Окаванго
Второй полный день сафари.

Организация досуга в сафари-лагере Xaranna Okavango Tented Camp
Во время Вашего пребывания в сафари-лагере Ваш досуг будет максимально заполнен мероприятиями, посвященными изучению мира флоры и фауны Дельты Окаванго.
Выезды на сафари составляют неотъемлемую часть времяпрепровождения. Вечером Вы сможете отдохнуть после интенсивного дня, окунуться в расслабляющую атмосферу и прочувствовать очарование и ночную романтику африканского буша.

Утреннее сафари *- С первым восходом солнца деликатный стук в дверь Вашего номера подаст сигнал к тому, что пора вставать. Обсуждение Ваших предпочтений перед выездом на сафари с гидом за чашкой ароматного утреннего чая или кофе с печеньем и крекерами. Выезд на сафари в поисках представителей Большой африканской пятерки (слон, носорог, лев, буйвол, леопард). Экскурсия к Дельте Окаванго с ее топями и лугами, на которых пасутся стада слонов, буйволов, лошадиных (Hippotragus equinus) и черных антилоп (Hippotragus niger)*

Завтрак *– Возвращение в лагерь на завтрак (сыр, фрукты, горячее на выбор, а также яйца, мюсли, вафли и пр.). Вы также можете организовать завтрак на природе недалеко от лагеря. Вас будет сопровождать гид, который за едой сможет рассказать много интересного о более мелких представителях мира фауны Окаванго и ее растительности.*

Обед *– Подается в специально оборудованной гостевой зоне в тени прибрежного леса.*

Чай *– Насладитесь дневной прохладой, окунувшись в бассейн, или устройте себе сиесту, за которой последует вечерний чай перед тем, как Вы отправитесь на Ваше очередное приключение в африканский буш.*

Вечерний круиз в Дельте реки Окаванго *– выезд на экскурсии по кристально-чистым речным каналам на моторной лодке или в мокоро – специальном выдолбленным из дерева каноэ, который используют местные жители для перемещения по затопленным районам Окаванго. Наблюдение за птицами, земноводными и другими особенностями проявления жизни в Дельте, заметными при изучении лишь с близкого расстояния.*

Ужин *– Возвращение в сафари-лагерь. Ужин под ночным африканским небом.*

Мероприятия, включенные в программу пребывания:
Одним из излюбленных занятий в лагере Xaranna Okavango Tented Camp, является умение занимать гостей и делать так, чтобы все оставались довольны. Профессиональные гиды-натуралисты будут рассказывать Вам о жизни в африканском буше и его обитателях. Для того, чтобы сделать это как можно

эффективнее и интереснее, Вашему вниманию буду предложены следующие экскурсии и мероприятия на выбор:

Ежедневные выезды на сафари (по 2 раза в день) *– время проведения: ранее утро, поздний день или вечер. Сафари проходят в открытом внедорожнике в сопровождении Вашего гида и вооруженного рейнджера. Изучаемая местность представляет собой луга, лес, топи, кустарники и саванну. Среди животных, которых можно увидеть – представители Большой африканской пятерки, включая атилоп-ситатунга и водяного козла «личи» (Kobus leche).*

Эко трекинг по африканскому бушу *– пешие прогулки в окрестностях лагеря, примыкающих к Дельте Окаванго, в сопровождении вооруженного гида-проводника, изучение характерных особенностей, звуков и запахов Дельты.*
Сафари-лагерь Nxabega расположен посреди прибрежного леса, состоящего как из высоких деревьев, пальм, так и низкого кустарника. Особый интерес для наблюдателей местной фауны представляет полосатая рыбная сова (Scotopelia peli), так как показывается на глаза она довольно редко, и бушбок – самая маленькая из встречающихся лесных антилоп.

Речные круизы в Дельте Окаванго *– проводятся на специально приспособленной местной моторной лодке, или «мокоро» в сопровождении гида.*
В течение круиза Вы сможете собственными глазами увидеть сложную систему водных каналов, окаймленных по берегам зарослями тростника и папируса, где вьют гнезда тка́чики (Ploceidae) – птицы отряда воробьиных, самое крупное семейство по числу форм, в которое входят до 272 видов, а также малахитовый зимородок (Alcedo cristata) и певчие птички сла́вки (Sylviidae).
В кристально чистых водах Окаванго водится много рыбы, по предварительному запросу можно организовать рыбалку. Лучшим временем считается период с 1 марта по 31 декабря.
В Дельте в изобилии живут яркие цветные лягушки, например, изменчивая эфиопская тростянка (Hyperolius viridiflavus) и др. Поверхность речных лагун Окаванго украшают водяные лилии, а по их берегам лениво плескаются гиппопотамы.

Дельта Окаванго *— самая большая внутренняя дельта планеты, не имеющая при этом стока в мировой океан. Находится на территории Ботсваны. Дельта заболочена, мелководна, главный источник воды в этом регионе, примыкающем к пустыне Калахари — это река Окаванго, стекающая с возвышенностей Анголы.*

Болота дельты Окаванго — это остатки крупной речной системы древнего озера Макгадикгади, постепенно иссохшего ещё около 10 000 лет назад. Площадь современных остаточных водоёмов — около 15 000 км².

Дельта Окаванго служит домом большому количеству видов животных, включая антилоп-ситатунга и красного водяного козла личи.

Красный водяной козёл – самый мелкий представитель семейства антилоп, широко распространен в Дельте. Местом обитания он выбирает болотистые районы, где чувствует себя превосходно, благодаря скошенным удлиненным копытцам, которые придают устойчивость и позволяют ему без труда передвигаться по вязким, затопленным участкам.

Семейства гиппопотамов предпочитают глубокие лагуны и речные каналы, в то время как над водой можно заметить прозрачных стрекоз и ярких разноцветных лягушек. Дельта Окаванго служит убежищем для таких крупных представителей местной фауны как слоны и буйволы. На зеленеющих лугах здесь пасутся лошадиные и черные антилопы.

Дельта служит домом такому редкому, находящемуся на грани исчезновения виду как дикая африканская собака, хотя даже здесь шансы увидеть ее невелики. Дикие африканские собаки демонстрируют необычную и, несомненно, достойную влсхищения общественную организацию. Они живут в стаях, где преобладает доминантная пара и соблюдают жесткую иерархию.

Леопард – еще один житель густых зарослей прибрежного леса Дельты, проявляющий свою активностью исключительно ночью, а потому его бывает довольно трудно застать днем.

Дельта Окаванго – рай для арнитологов. Один из самых ярких представителей местных птиц – полосатая рыбная сова, гнездящаяся в вечнозеленых густых чащах.

Ее крики – квинтэссенция звуков африканского буша, зов преследующего свою добычу хищника, часто слышится в воздухе, разлетаясь над речными каналами во все стороны. Здесь же нашел приют занесенный в Красную книгу сережчатый журавль (Bugeranus carunculatus) – крупная птица семейства настоящих журавлей, единственный представитель монотипичного рода Bugeranus.
Водяной фазанчик (Hydrophasianus chirurgus) – другой уникальный представитель своего рода. Умеет плавать, тем не менее предпочитает передвигаться по суше, пролетая над поверхностью воды едва касаясь крылом. Излишне длинные нижние конечности создают впечатление, что птица умеет ходить по воде.

Размещение: Xaranna Okavango Delta Camp

День 15, 12 мая 2012
Дельта Окаванго
Третий полный день сафари.

Размещение: Xaranna Okavango Delta Camp

ЮАР

День 16, 13 мая 2012
Дельта Окованго – Йоханнесбург – Москва
0900 Завтрак.
1100 Сафари по дороге к взлетно-посадочной полосе Пом Пом. Посадка на небольшой самолет, который доставит Вас в аэропорт Маун (время в полете – около 15 минут).
1450 Вылет в Йоханнесбург регулярным рейсом Air Botswana.
1630 Прибытие в Йоханнесбург.
1855 Вылет в Москву.

```
BP 211 13MAY MUBJNB 1450 1630
LH 573 13MAY JNBFRA 1855 0535
LH1444 13MAY FRADME 0735 1245
```

■ **Конец программы.**

Стоимость программы (все включено)
На человека, при условии двухместного размещения – от US$16000 до US$20000, в зависимости от сезона (high или low season) + международные авиаперелеты*

* Возможна некоторая оптимизация программы при сохранении аналогичного качества проведения программы в “низкий” сезон, что дает некоторое сокращение стоимости программы.